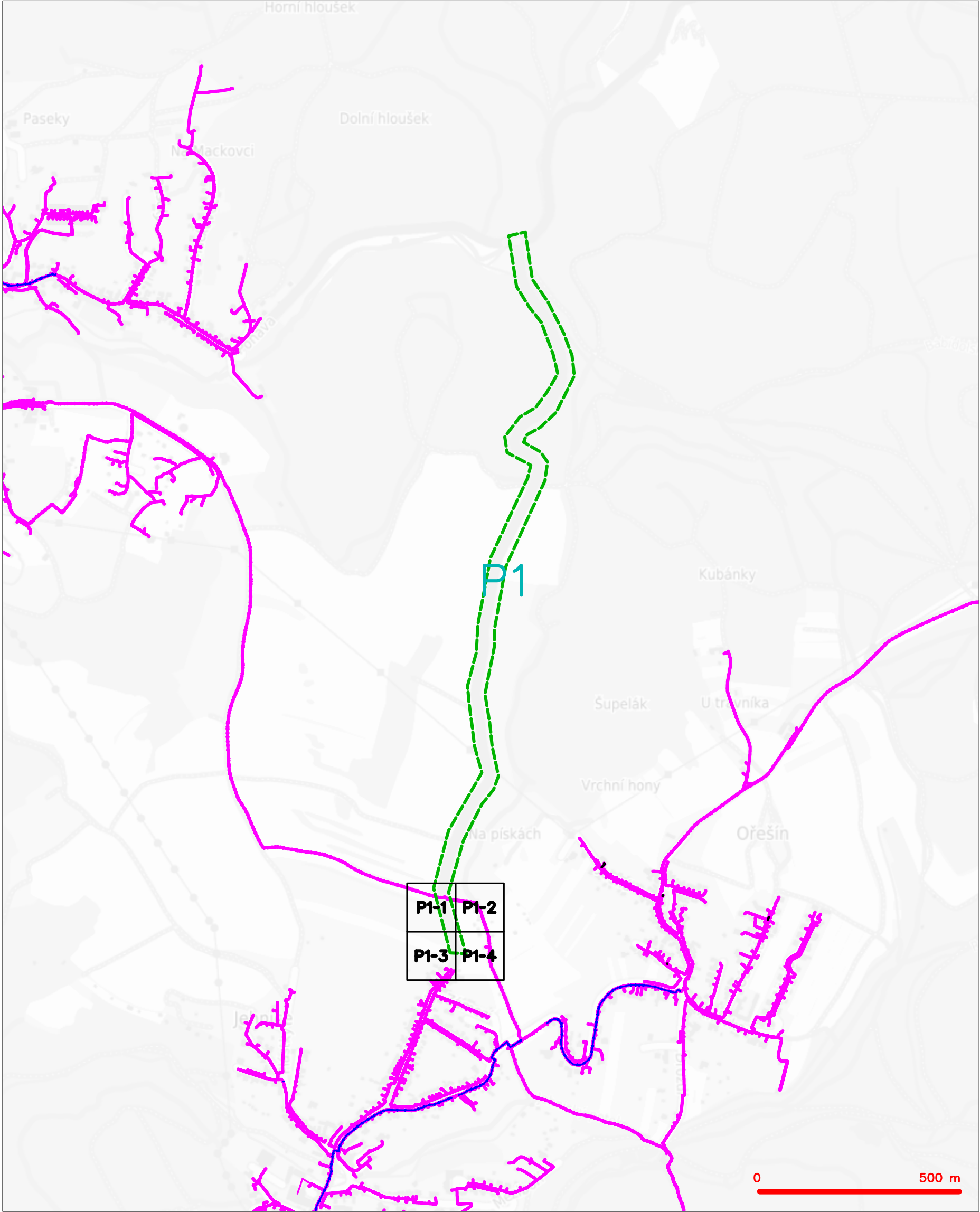


LEGENDA  
----- hranice zájmového území k vyjádření

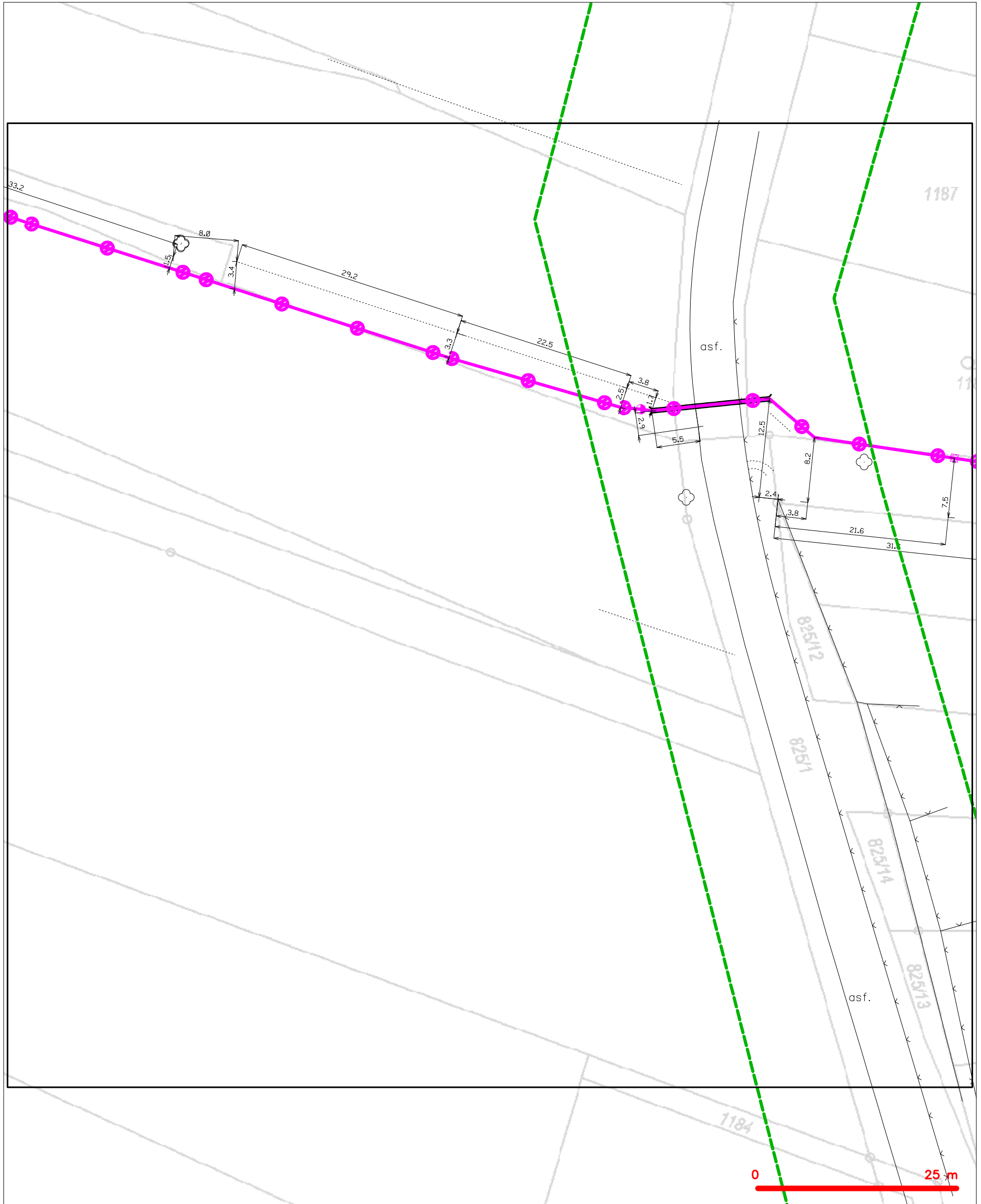
  
CETIN a.s.  
Českomoravská 2510/19, Libeň  
190 00 Praha 9  
DIČ: CZ04084063  
102

SITUAČNÍ VÝKRES - POLYGON 1



LEGENDA	
	hranice zájmového území k vyjádření
	NV přípojka, území s NV přípojkou CETIN
	zaměřený průběh metalického kabelu
	zaměřený průběh optického kabelu, HDPE trubky nebo souběh optického a metalického kabelu
	nezaměřený průběh metalického kabelu
	nadzemní síť cizí
	nezaměřený průběh optického kabelu, HDPE trubky nebo souběh optického a metalického kabelu
	radiové síť, ochranné pásmo radiové sítě
	nadzemní síť
	neprovazované síť
	podzemní síť cizí
	síť s NV
	koléktor, kabelovod

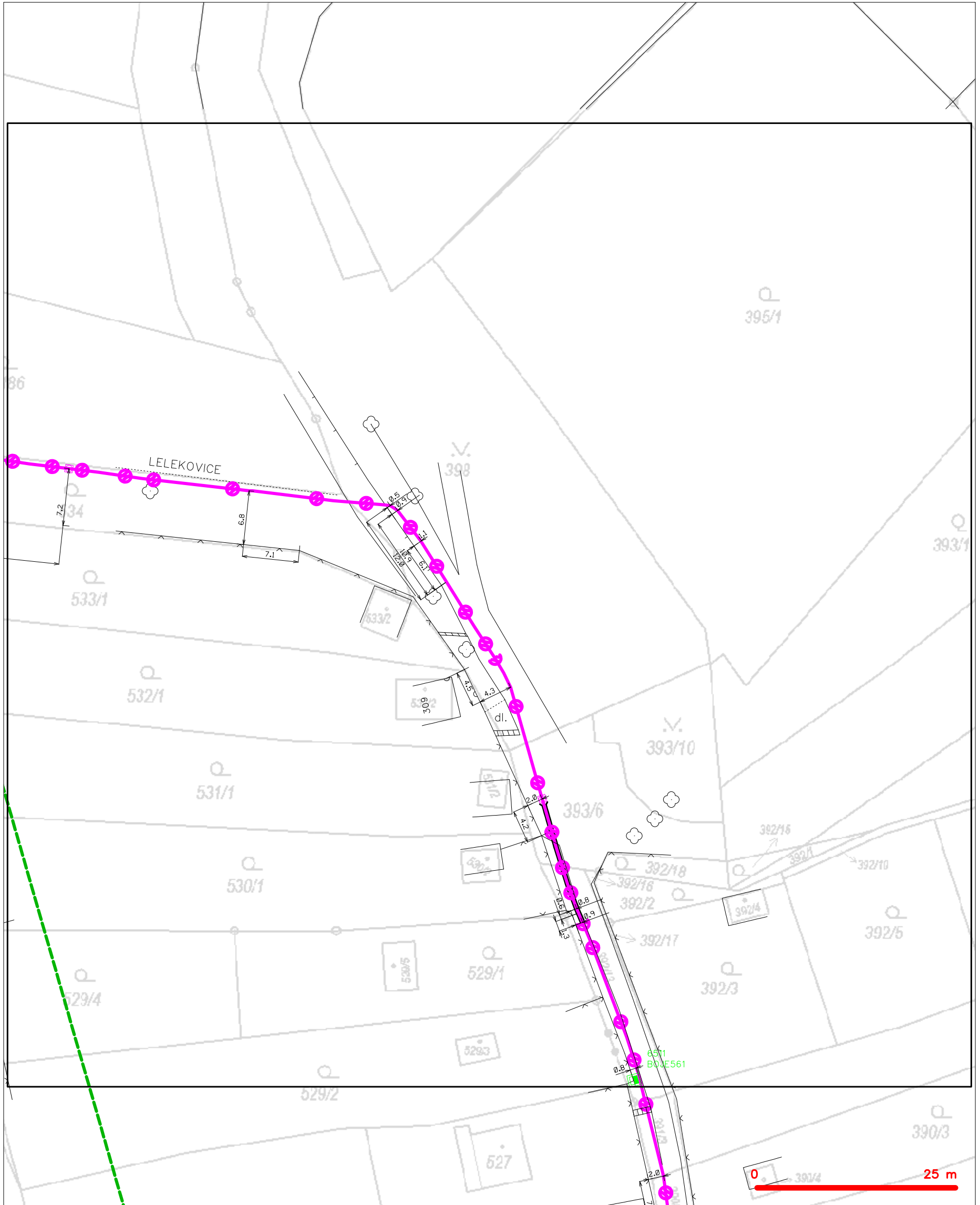
# SITUAČNÍ VÝKRES - POLYGON 1, list kladu P1-1



## LEGENDA

- |  |  |  |  |
|--|--|--|--|
|  | hranice zájmového území k vyjádření  |  | nezaměřený průběh optického kabelu, HDPE trubky nebo souběh optického a metalického kabelu |
|  | NV přípojka, území s NV přípojkou CETIN  |  | radiové sítě, ochranné pásmo radiové sítě  |
|  | zaměřený průběh metalického kabelu   |  | nadzemní sítě  |
|  | zaměřený průběh optického kabelu, HDPE trubky nebo souběh optického a metalického kabelu |  | neprovazované sítě   |
|  | nezaměřený průběh metalického kabelu   |  | podzemní sítě cizí   |
|  | nadzemní sítě cizí   |  | sítě s NV  |
|  |  |  | kollektor, kabelovod   |

**SITUAČNÍ VÝKRES - POLYGON 1, list kladu P1-2**



**LEGENDA**

- |  |   |  |   |
|--|---|--|---|
|  | hranice zájmového území k vyjádření           |  | nezaměřený průběh optického kabelu, HDPE trubky |
|  | NV přípojka, území s NV přípojkou CETIN       |  | nebo souběh optického a metalického kabelu      |
|  | zaměřený průběh metalického kabelu            |  | radiové sítě, ochranné pásmo radiové sítě       |
|  | zaměřený průběh optického kabelu, HDPE trubky |  | nadzemní sítě                                   |
|  | nebo souběh optického a metalického kabelu    |  | neprovázané sítě                                |
|  | nezaměřený průběh metalického kabelu          |  | podzemní sítě cizí                              |
|  | nadzemní sítě cizí                            |  | sítě s NV                                       |
- kolektor, kabelovod

**LEGENDA**

	hranice zájmového území k vyjádření		nezaměřený průběh optického kabelu, HDPE trubky
	NN přípojka, území s NN přípojkou CETIV		nebo souběh optického a metalického kabelu
	zaměřený průběh metalického kabelu		radiové sítě, ochranné pásmo radiové sítě
	zaměřený průběh optického kabelu, HDPE trubky		podzemní sítě
	nebo souběh optického a metalického kabelu		podzemní sítě cizí
	nezaměřený průběh metalického kabelu		sítě s NN
	podzemní sítě cizí		

This technical map displays a cadastral area with various land parcels and buildings. A prominent pink line, likely representing a proposed or existing infrastructure, runs diagonally from the top right towards the bottom right. The line is marked with pink circles and includes several dimension lines and numerical values (e.g., 0.8, 2.0, 7.6, 10.9, 6.0, 4.0, 5.7, 2.5, 3.1, 6.0, 2.9, 2.8, 2.6, 2.5, 2.9, 3.7, 10.8, 0.6). A green dashed line is visible on the left side of the map. The map includes numerous parcel numbers (e.g., 529/4, 529/2, 528, 526, 527, 524/3, 524/2, 524/1, 523/4, 523/1, 331, 332, 392/3, 390/3, 391/4, 381/1, 381/2, 381/3, 381/4, 381/5, 381/6, 381/7, 381/8, 381/9, 381/10, 381/11, 381/12, 381/13, 381/14, 381/15, 381/16, 381/17, 381/18, 381/19, 381/20, 381/21, 381/22, 381/23, 381/24, 381/25, 381/26, 381/27, 381/28, 381/29, 381/30, 381/31, 381/32, 381/33, 381/34, 381/35, 381/36, 381/37, 381/38, 381/39, 381/40, 381/41, 381/42, 381/43, 381/44, 381/45, 381/46, 381/47, 381/48, 381/49, 381/50, 381/51, 381/52, 381/53, 381/54, 381/55, 381/56, 381/57, 381/58, 381/59, 381/60, 381/61, 381/62, 381/63, 381/64, 381/65, 381/66, 381/67, 381/68, 381/69, 381/70, 381/71, 381/72, 381/73, 381/74, 381/75, 381/76, 381/77, 381/78, 381/79, 381/80, 381/81, 381/82, 381/83, 381/84, 381/85, 381/86, 381/87, 381/88, 381/89, 381/90, 381/91, 381/92, 381/93, 381/94, 381/95, 381/96, 381/97, 381/98, 381/99, 381/100) and building footprints. A scale bar at the bottom right indicates a distance of 25 meters. The text 'SOBĚŠICE' is visible along the pink line, and 'ORLANSKÝ ÚJEZD' is visible at the bottom right corner.

**LEGENDA**

	hranice zájmového území k vyjádření		nezaměřený průběh optického kabelu, HDPE trubky
	NN přípojka, území s NN přípojkou CETIV		radiové síť, ochranné pásmo radiové sítě
	zaměřený průběh metalického kabelu		podzemní síť
	zaměřený průběh optického kabelu, HDPE trubky		neprovazované síť
	nebo souběh optického a metalického kabelu		podzemní síť cizí
	nezaměřený průběh metalického kabelu		síť s NN
	podzemní síť cizí		